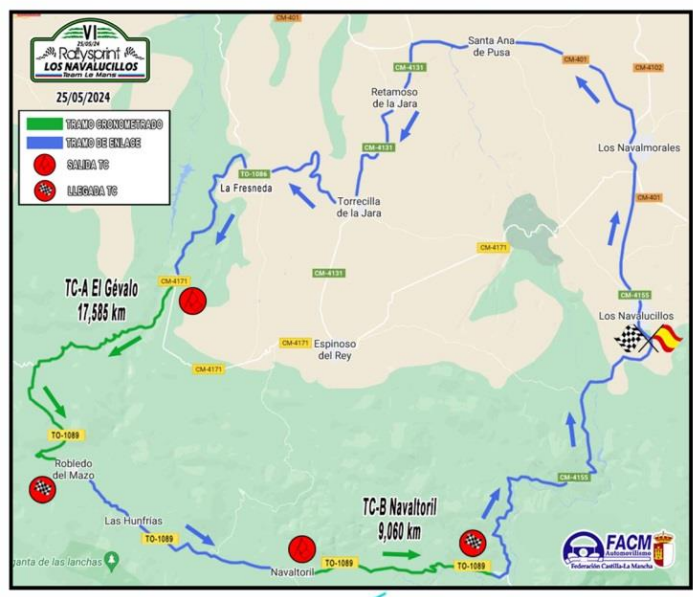


VI
 25/05/24
Rallysprint
LOS NAVALUCILLOS
 Team Le Mans



Pic-by
ALBERT ERRE
 FOTOGRAFIA

25 **MAYO 2024**



PUNTUABLE PARA



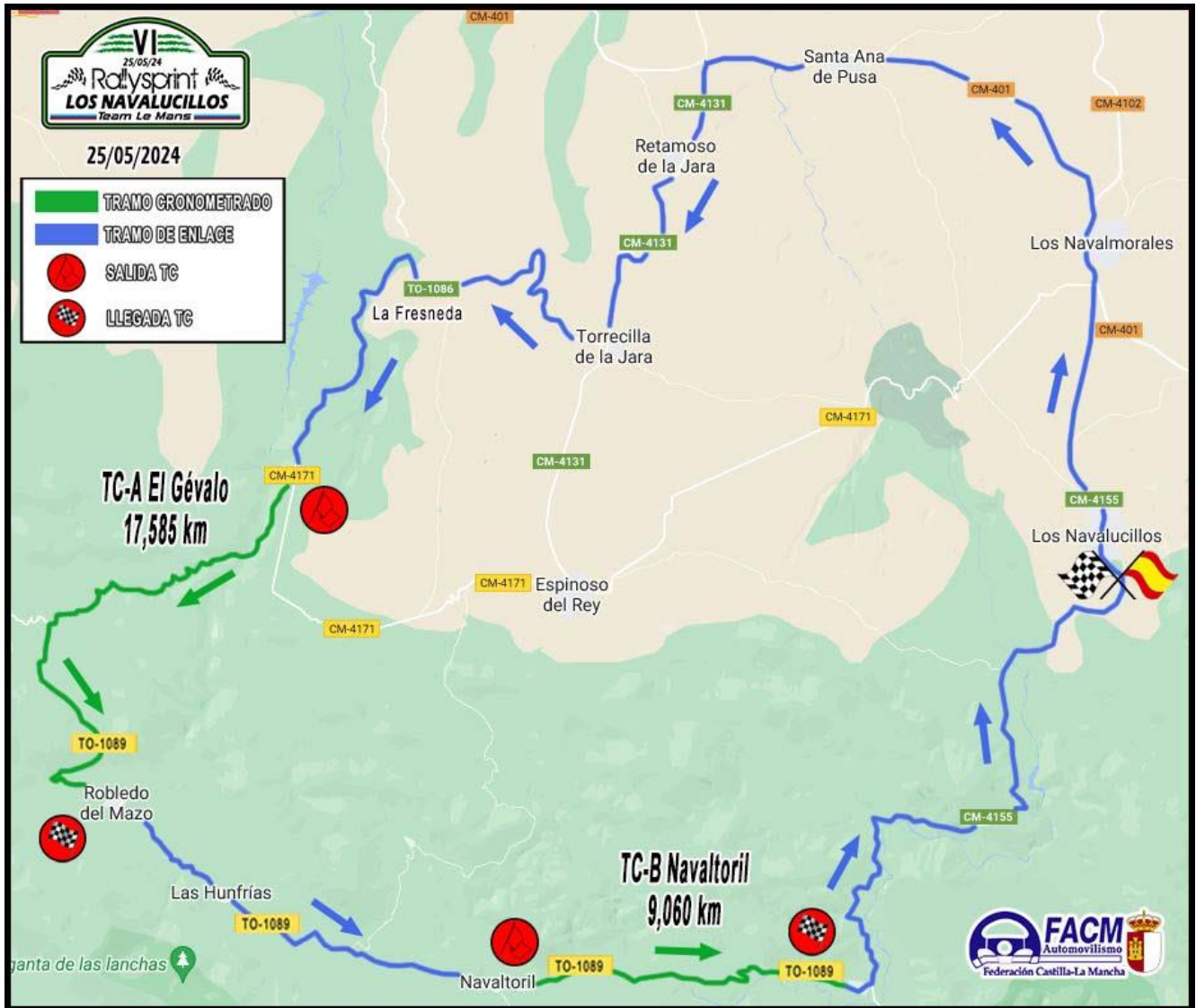
Itinerario-Horario Sábado 25 de mayo de 2024



ITINERARIO-HORARIO

Sect.	CH TC	Localización	Distancia TC	Distancia Enlace	Distancia Total	Tiempo Impart.	km/h	Hora 1º Part.	Secc.
1	CH-0	Salida de Los Navalucillos						13:00	1º SECCION
	CH-1	Previo a TC-A1		40,84	40,84	0:45	54	13:45	
2	TC-A1	GEBALO TC-A1	17,59					13:48	
	CH-2	Previo a TC-B1		12,02	29,60	0:32	55	14:20	
3	TC-B1	NAVALTORIL TC-B1	9,05					14:23	
	CH-3A	Entrada al Reagrupamiento		19,96	29,01	0:34	51	14:57	
4		<i>Reagrupamiento 1</i>		<i>0,15</i>	<i>0,15</i>	<i>0:10</i>			
	CH-3B	Salida Reagrupamiento						15:07	
5	CH-3C	Entrada a la Asistencia						15:07	
		<i>Asistencia 1</i>				<i>0:20</i>			
		Salida Z.A.						15:27	
6	CH-4	Previo a TC-A2		39,70	39,70	0:45	53	16:12	
	TC-A2	GEBALO TC-A2	17,59					16:15	
7	CH-5	Previo a TC-B2		12,02	29,60	0:32	55	16:47	
	TC-B2	NAVALTORIL TC-B2	9,05					16:50	
8	CH-6A	Entrada al Reagrupamiento		19,96	29,01	0:34	50	17:24	
		<i>Reagrupamiento 2</i>		<i>0,15</i>	<i>0,15</i>	<i>0:10</i>			
9	CH-6B	Salida al Reagrupamiento						17:34	
	CH-6C	Entrada a la Asistencia						17:34	
		<i>Asistencia 2</i>				<i>0:20</i>			
10		Salida Z.A.						17:54	
	CH-7	Previo a TC-A3		39,70	39,70	0:45	53	18:39	
11	TC-A3	GEBALO TC-A3	17,59					18:42	
	CH-8	Previo a TC-B3		12,02	29,60	0:32	55	19:14	
11	TC-B2	NAVALTORIL TC-B3	9,05					19:17	
	CH-9F	FIN-RS		18,61	27,66	0:35	48	19:52	
TOTALES			79,91	215,12	295,02				

Sección	Tramos	Km/TC	Km de Enlace	Kms Totales	% Km/TC
1ª Sección	2	26,64	72,97	99,60	26,74
2ª Sección	2	26,64	71,83	98,46	27,05
3ª Sección	2	26,64	70,33	96,96	27,47
Totales	6	79,91	215,12	295,02	27,08



LOCALIZACION

PLAZA ENCINAR: 39°40'09.2"N 4°38'25.2"W

<https://goo.gl/maps/jNuSk751kbN4cfs8>



LOCALIZACION


CALLE DON TOMAS: 39°39'38.2"N 4°38'27.1"W

<https://goo.gl/maps/c55t3yEEcxVZDTKF8>



VI RS los Navalucillos

25 mayo 2024



CRONOLOGIA DE PAGINAS POR SECCIONES

SECCION 1

1-2-3-4-5-6-7-8-9-10-11-12-13-14-15-16

SECCION 2

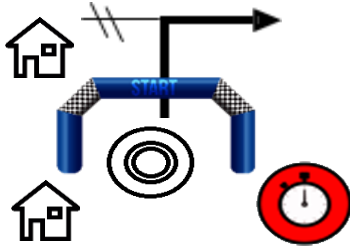




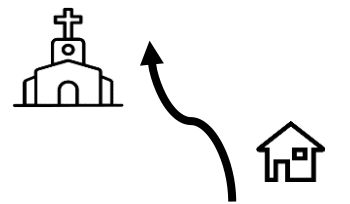

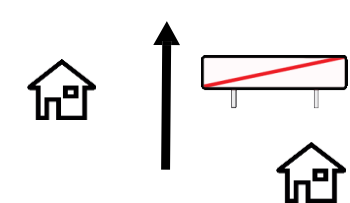

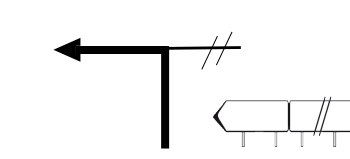

17-18-19-20-21-22-7-8-9-10-11-12-13-14-15-16

SECCION 3

17-18-19-20-21-22-7-8-9-10-11-23-24-25


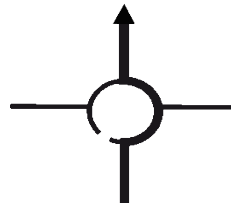






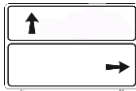




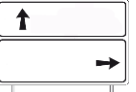

VI RS Los Navalucillos

25 mayo 2024

Sección 1	CH-0 Salida	→	CH-1 El Géballo	Distancia	Tiempo	Promedio	Sector 1
				40,84 Km	45 m	54 Km/h	
Distancia		DIRECCIÓN	INFORMACIÓN			Kms. Regresivos	
Total	Parcial						
0,00	0,00	 <p>1 C/ Don Tomás x CM-4155</p>	  <p>Calle Don Tomás</p>	40,84			
0,60	0,60	 <p>2 CM-4155</p>	 <p>Por Calle Arco</p>	40,24			
0,74	0,14	 <p>3 CM-4155</p>	 <p>Por Calle Dimas Adánez</p>	40,10			
1,59	0,85	 <p>4 CM-4155</p>	 <p>Fin Los Navalucillos</p>	39,25			
6,82	5,23	 <p>5 CM-1455 x CM-401</p>	 <p>Dir. Los Navalmorales</p>	34,02			






VI RS Los Navalucillos

25 mayo 2024

Sección 1	CH-0 Salida		CH-1 El Gébalo	Distancia	Tiempo	Promedio	Sector 1
				40,84 Km	45 m	54 Km/h	
Distancia		DIRECCIÓN	INFORMACIÓN	Kms. Regresivos			
Total	Parcial						
7,01	0,19	  6 CM-401	 Dir. Talavera	33,83			
8,12	1,11	  7 CM-401	 Fin Los Navalmorales	32,72			
8,54	0,42	  8 CM-401	 Dir. Santa Ana de Pusa	32,30			
8,73	0,19	 9 CM-401	 Dir. Santa Ana de Pusa	32,11			
14,80	6,07	  10 CM-401	 Dir. Alcaudete de la Jara	26,04			


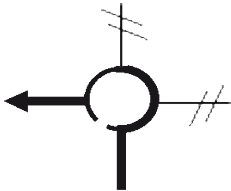



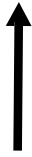

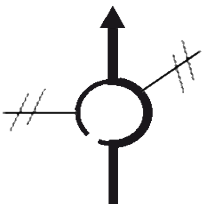



VI RS Los Navalucillos

25 mayo 2024

Sección 1	CH-0 Salida	→	CH-1 El Géballo	Distancia	Tiempo	Promedio	Sector 1
				40,84 Km	45 m	54 Km/h	
Distancia		DIRECCIÓN	INFORMACIÓN	Kms. Regresivos			
Total	Parcial						
15,84	1,04	11 ↑ CM-401	 Santa Ana de Pusa	25,00			
16,50	0,67	12 ↑ CM-401	 No Gas. 98	24,34			
16,74	0,24	13 ↑ CM-401	 Dir. Alcaudete de la Jara	24,10			
16,89	0,15	14 ↑ CM-401	 Fin Santa Ana de Pusa	23,95			
19,08	2,19	15 ↑ CM-401	 Dir. Alcaudete de la Jara	21,76			

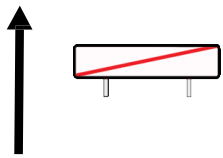

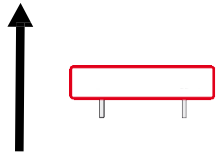

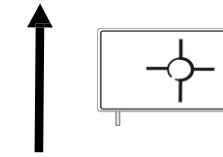



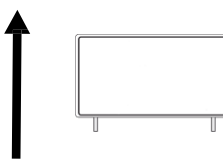

VI RS Los Navalucillos

25 mayo 2024

Sección 1	CH-0 Salida		CH-1 El Géballo	Distancia	Tiempo	Promedio	Sector 1
				40,84 Km	45 m	54 Km/h	
Distancia		DIRECCIÓN		INFORMACIÓN		Kms. Regresivos	
Total	Parcial						
19,34	0,26	16	 CM-401 x CM-4131	 Dir. Retamoso	21,50		
19,59	0,26	17	 CM-4131	 Dir. Retamoso	21,25		
21,06	1,47	18	 CM-4131	 Dir. Torrecilla de la Jara	19,78		
21,20	0,14	19	 CM-4131	 Dir. Torrecilla de la Jara	19,64		
21,63	0,43	20	 CM-4131	 Retamoso de la Jara	19,21		

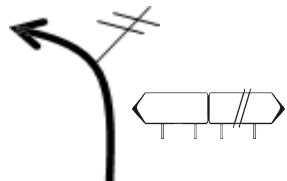

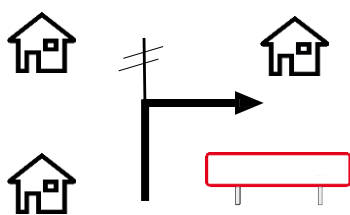



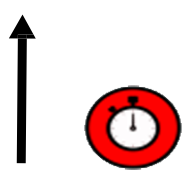

VI RS Los Navalucillos

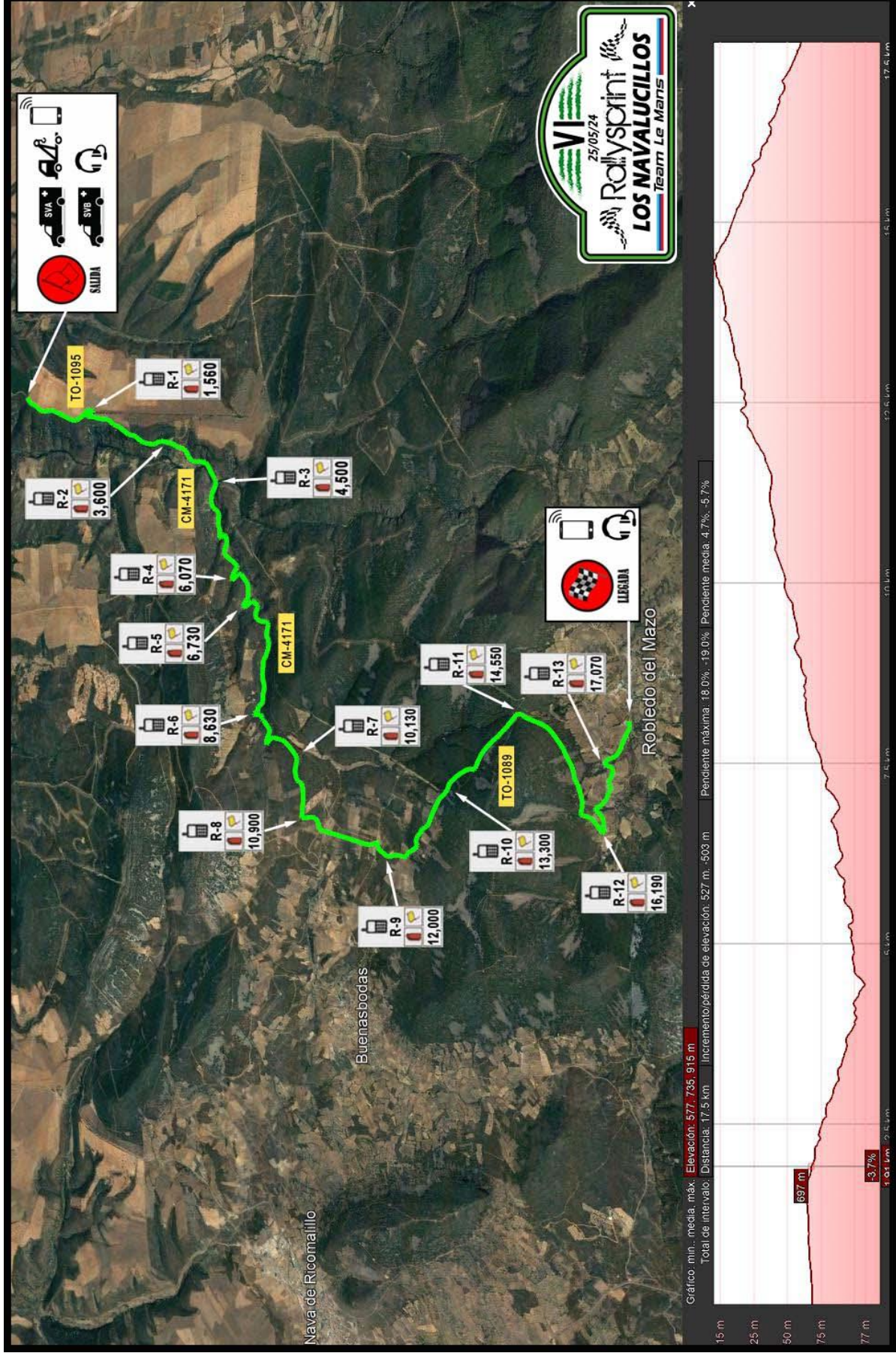
25 mayo 2024

Sección 1	CH-0 Salida	→	CH-1 El Géballo	Distancia	Tiempo	Promedio	Sector 1
				40,84 Km	45 m	54 Km/h	
Distancia		DIRECCIÓN	INFORMACIÓN	Kms. Regresivos			
Total	Parcial						
22,03	0,40	 21 CM-4131	 Fin de Retamoso de la Jara	18,81			
27,26	5,23	 22 CM-4131	 Torrecilla de la Jara	13,58			
27,33	0,08	 23 CM-4131	 Dir. La Fresneda	13,51			
27,46	0,12	 24 CM-4131 x TO-1086	 Dir. La Fresneda	13,38			
27,55	0,10	 25 TO-1086	 Dir. La Fresneda	13,29			

VI RS Los Navalucillos

25 mayo 2024

Sección 1	CH-0 Salida	→	CH-1 El Géballo	Distancia	Tiempo	Promedio	Sector 1
				40,84 Km	45 m	54 Km/h	
Distancia		DIRECCIÓN		INFORMACIÓN		Kms. Regresivos	
Total	Parcial						
35,91	8,36				Dir. La Fresneda	4,93	
		26	TO-1086 x TO-1190				
37,04	1,12				La Fresneda	3,81	
		27	TO-1190 x TO-1095				
37,58	0,55				Presa de Gévalo	3,26	
		28	TO-1095				
40,84	3,26		C.H Previo T.C.		Control Horario	0,00	
		29	TO-1095				



LOCALIZACIONES

CONTROL HORARIO: 39°41'33.2"N 4°51'01.5"W

<https://goo.gl/maps/A3nFB9ReFKaFfftu6>

SALIDA: 39°41'29.8"N 4°51'06.0"W

<https://goo.gl/maps/yJnxjPbDAWT4SBco8>



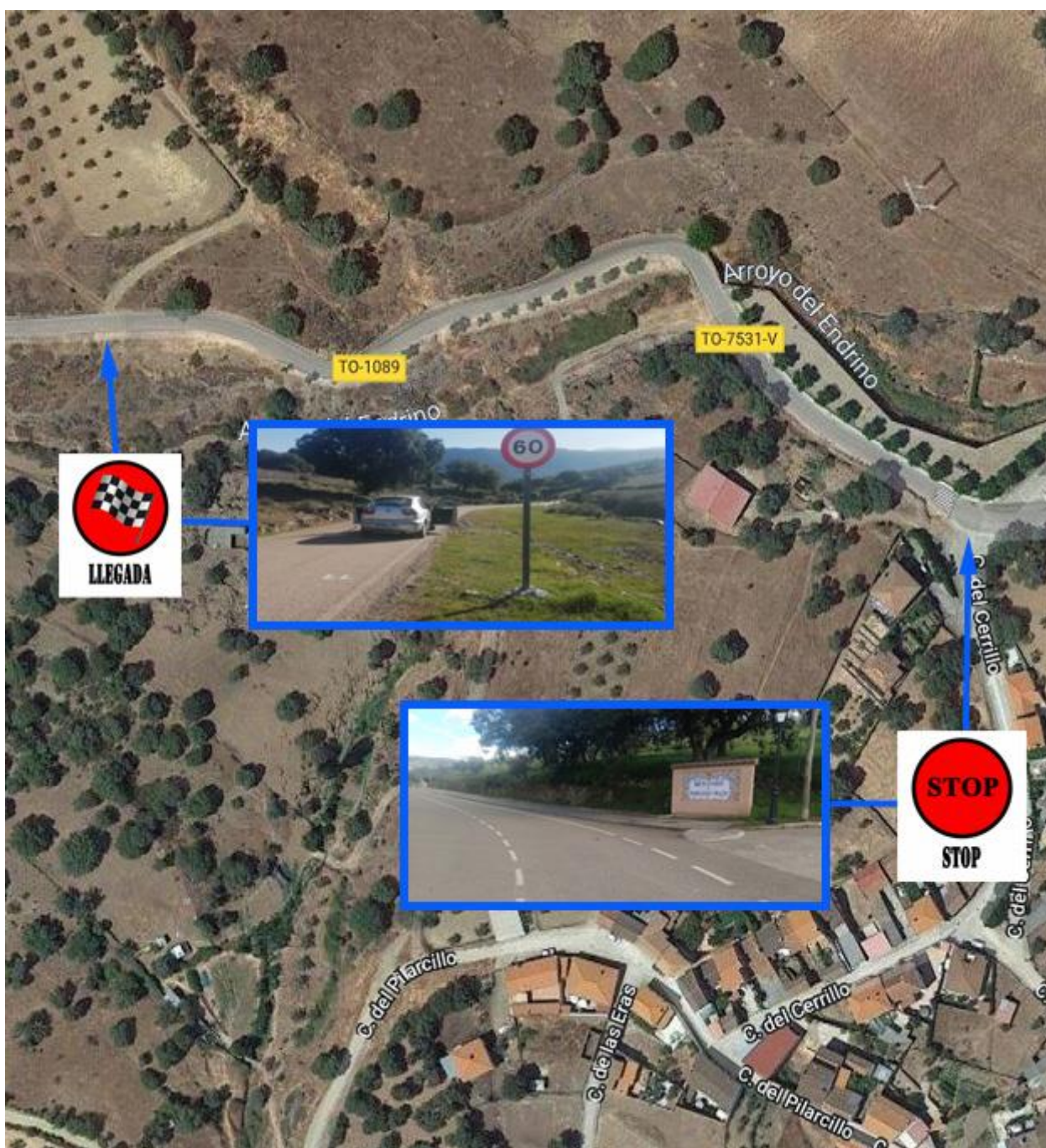
LOCALIZACIONES

LLEGADA: 39°36'42.9"N 4°54'38.3"W

<https://goo.gl/maps/RLMw8vTvA56uLiQN7>




























STOP: 39°36'40.8"N 4°54'26.9"W

<https://goo.gl/maps/P4BjPyDi8QZ77afi6>





















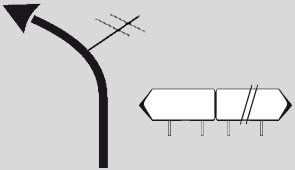











VI RS los Navalucillos

25 mayo 2024

Sección 1,2,3	TC-A1,A2,A3 El Géballo	→	CH-2,5,8 Navaltoril	Distancia	Tiempo	Promedio	Sector 2,6,10
				29,60 Km	32 m	55 Km/h	
Distancia		DIRECCIÓN	INFORMACIÓN	Kms. Regresivos			
Total	Parcial						
0,00	0,00	    	 	29,60			
1,56	1,56		   	28,04			
3,60	2,04		   	26,00			
4,50	0,90		   	25,10			
6,07	1,57		   	23,53			































VI RS los Navalucillos

25 mayo 2024

Sección 1,2,3	TC-A1,A2,A3 El Gébaló	→	CH-2,5,8 Navaltoril	Distancia	Tiempo	Promedio	Sector 2,6,10
				29,60 Km	32 m	55 Km/h	
Distancia		DIRECCIÓN	INFORMACIÓN	Kms. Regresivos			
Total	Parcial						
6,73	0,66	6  CM-4171	  			22,87	
8,63	1,90	7  CM-4171	  			20,97	
9,73	1,10	8  CM-4171	  			19,87	
10,90	1,17	9  CM-4171 x TO-1089	  			18,70	
12,00	1,10	10  TO-1089	  			17,60	

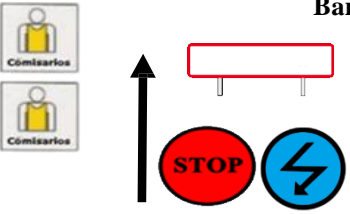

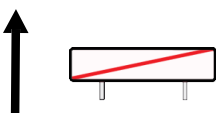



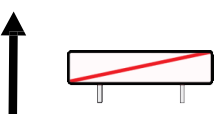



VI RS los Navalucillos

25 mayo 2024

Sección 1,2,3	TC-A1,A2,A3 El Gébaló	→	CH-2,5,8 Navaltoril	Distancia	Tiempo	Promedio	Sector 2,6,10
				29,60 Km	32 m	55 Km/h	
Distancia		DIRECCIÓN	INFORMACIÓN			Kms. Regresivos	
Total	Parcial						
13,30	1,30	 11 TO-1089	  			16,30	
14,55	1,25	 12 TO-1089	  			15,05	
16,19	1,64	 13 TO-1089	  			13,41	
17,07	0,88	 14 TO-1089	  			12,53	
17,59	0,52	    15 TO-1089		Llegada TC-A		12,02	

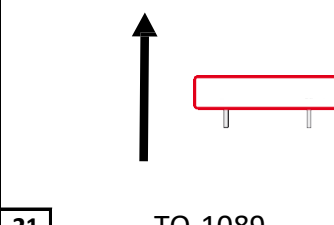

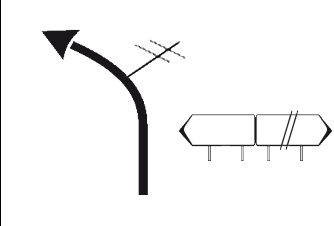

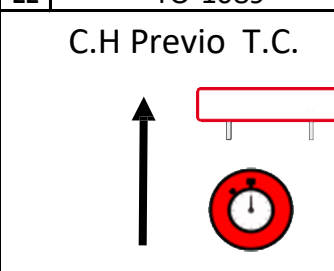

VI RS los Navalucillos

25 mayo 2024

Sección 1,2,3	TC-A1,A2,A3 El Géballo	→	CH-2,5,8 Navaltoril	Distancia	Tiempo	Promedio	Sector 2,6,10
				29,60 Km	32 m	55 Km/h	
Distancia		DIRECCIÓN	INFORMACIÓN	Kms. Regresivos			
Total	Parcial						
17,90	0,32	 <p>Bar</p> <p>TO-1089</p>	 <p>Robledo del Mazo-Control Stop</p>	11,70			
19,40	1,50	 <p>TO-1089</p>	 <p>Fin Robledo del Mazo</p>	10,20			
21,40	2,00	 <p>TO-1089</p>	 <p>Las Hunfrías</p>	8,20			
22,02	0,62	 <p>TO-1089</p>	 <p>Fin Las Hunfrías</p>	7,58			
25,59	3,57	 <p>TO-1089</p>	 <p>Dir. Navaltoril</p>	4,01			

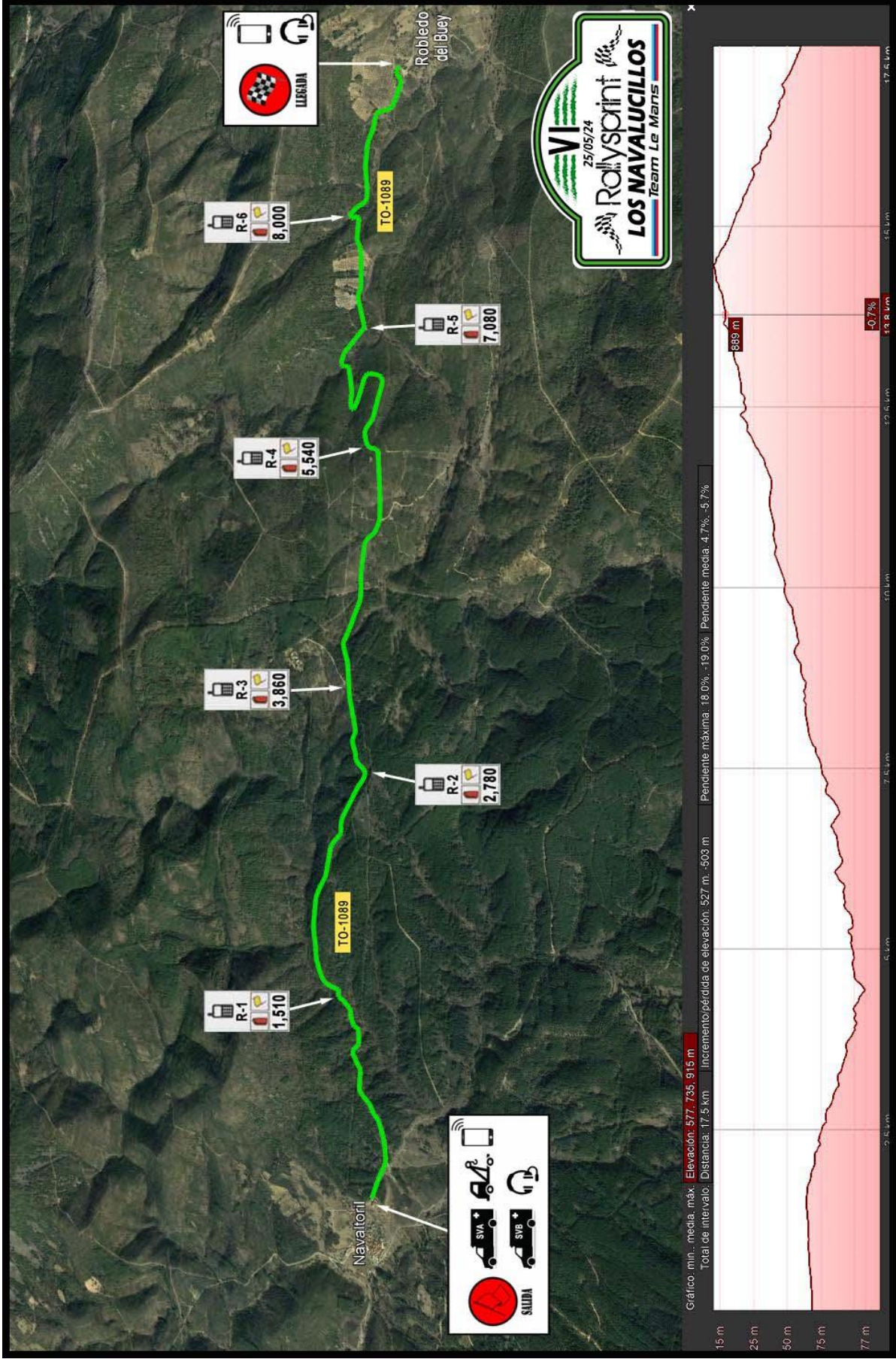
VI RS los Navalucillos

25 mayo 2024

Sección 1,2,3	TC-A1,A2,A3 El Géballo	→	CH-2,5,8 Navaltoril	Distancia	Tiempo	Promedio	Sector 2,6,10
				29,60 Km	32 m	55 Km/h	
Distancia		DIRECCIÓN	INFORMACIÓN	Kms. Regresivos			
Total	Parcial						
29,00	3,41	21	 TO-1089	 Navaltoril	0,60		
29,18	0,18	22	 TO-1089	 Dir. Robledo del Buey	0,42		
29,60	0,42	23	C.H Previo T.C.  TO-1089	 Fin Navaltoril - C.H.	0,00		

EN SECC-1y2 → CONTINUAR EN PAGINA 12

EN SECC-3 → CONTINUAR EN PAGINA 23



LOCALIZACIONES

CONTROL HORARIO: 39°34'21.8"N 4°48'05.7"W

<https://goo.gl/maps/Zr5QrrsUD7iuPbvm9>

SALIDA: 39°34'19.2"N 4°48'01.3"W

<https://goo.gl/maps/oVSENjjMT4GG64YC9>



LOCALIZACIONES

LLEGADA: 39°34'22.5"N 4°42'48.3"W

<https://goo.gl/maps/mTXto1WKEpBHHXS38>

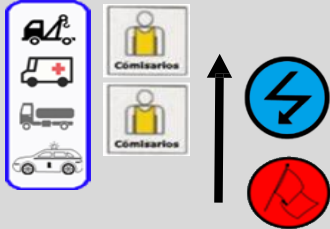









STOP: 39°34'19.6"N 4°42'42.1"W

<https://goo.gl/maps/nNiBkhdsknZJTC7V9>























VI RS los Navalucillos

25 mayo 2024

Sección 1,2		TC-B1,B2 Navaltoril	→	CH-3A,6A, Reagrup.	Distancia 29,01 Km	Tiempo 34 m	Promedio 50 Km/h	Sector 3,7
Distancia		DIRECCIÓN			INFORMACIÓN			Kms. Regresivos
Total	Parcial							
0,00	0,00	1			Salida TC-B		29,01	
1,51	1,51	2			Radio 1		27,50	
2,78	1,27	3	<p>Rasante</p> 		Radio 2		26,23	
3,86	1,08	4	<p>Finca los Jaronales</p> 		Radio 3		25,15	
5,54	1,68	5			Radio 4		23,47	

VI RS los Navalucillos

25 mayo 2024

Sección 1,2	TC-B1,B2 Navaltoril	→	CH-3A,6A, Reagrup.	Distancia	Tiempo	Promedio	Sector 3,7
				29,01 Km	34 m	50 Km/h	
Distancia		DIRECCIÓN	INFORMACIÓN			Kms. Regresivos	
Total	Parcial						
7,08	1,54	6  TO-1089	 			21,93	
8,00	0,92	7  TO-1089	 			21,01	
9,05	1,05	8   TO-1089		Llegada TC-B		19,96	
9,24	0,19	9    TO-1089		Control Stop		19,77	
10,00	0,76	10   TO-1089		Fin Robledo del Buey		19,01	

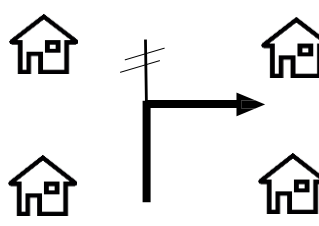

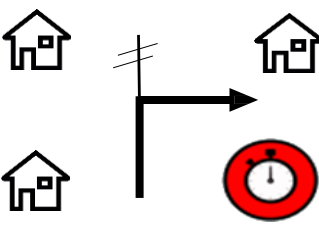

VI RS los Navalucillos

25 mayo 2024

Sección 1,2		TC-B1,B2 Navaltoril	→	CH-3A,6A, Reagrup.	Distancia 29,01 Km	Tiempo 34 m	Promedio 50 Km/h	Sector 3,7
Distancia		DIRECCIÓN			INFORMACIÓN			Kms. Regresivos
Total	Parcial							
10,10	0,10	11		TO-1089 x CM-4155		Dir. Los Navalucillos	18,91	
27,26	17,16	12		CM-4155		Los Navalucillos	1,75	
28,24	0,98	13		CM-4155		Por Calle Arco	0,77	
28,38	0,14	14		CM-4155		Por Calle Dimas Adánez	0,63	
28,77	0,39	15		CM-4155		Por Calle Ntra. Sra. Herrera	0,24	

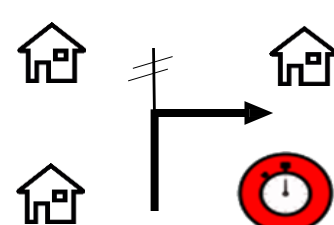

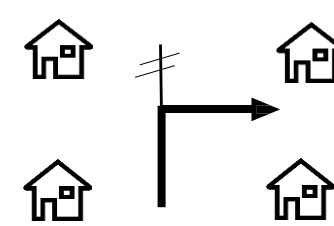

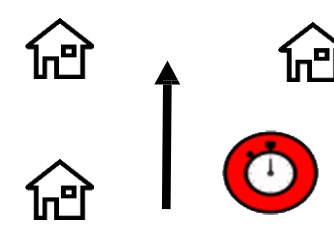

VI RS los Navalucillos

25 mayo 2024

Sección	TC-B1,B2 Navaltoril	→	CH-3A,6A, Reagrup.	Distancia	Tiempo	Promedio	Sector
1,2				29,01 Km	34 m	50 Km/h	3,7
Distancia		DIRECCIÓN	INFORMACIÓN	Kms. Regresivos			
Total	Parcial						
28,90	0,13		 <p>Por Calle Hoyo del Encinar</p>	0,11			
29,01	0,11		 <p>C.H. Entrada Reagrupamiento</p>	0,00			

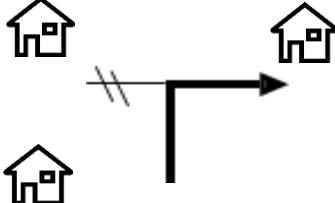

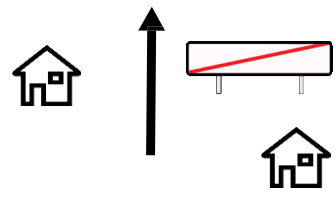

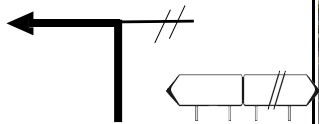

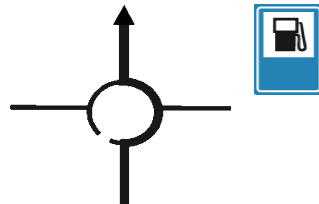

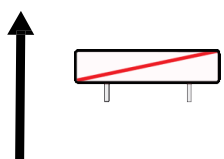

VI RS los Navalucillos

25 mayo 2024

Sección 1,2	CH-3A,6A Reagrup.	→	CH-3B,6B Asistencia	Distancia	Tiempo	Promedio	Sector 4,8
				0,15 Km	10 m	1 Km/h	
Distancia		DIRECCIÓN	INFORMACIÓN	Kms. Regresivos			
Total	Parcial						
0,00	0,11	 <p>1 C/ Hoyo del Encinar</p>	 <p>C.H. Entrada Reagrupamiento</p>	0,15			
0,10	0,10	 <p>2 C/ Serrachuela</p>	 <p>Plaza del Encinar</p>	0,05			
0,15	0,05	 <p>3 Plaza Encinar</p>	 <p>C.H.-Salida Reagrup. Entrada Asist.</p>	0,00			


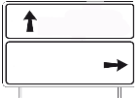




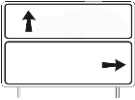







VI RS los Navalucillos

25 mayo 2024

Sección	Salida	→	CH-4,7	Distancia	Tiempo	Promedio	Sector
2,3	Asistencia		El Gébaló	39,70 Km	45 m	53 Km/h	5,9
Distancia		DIRECCIÓN	INFORMACIÓN	Kms. Regresivos			
Total	Parcial						
0,00	0,00	 1 CM-4155	 Salida Asistencia	39,70			
0,45	0,45	 2 CM-4155	 Fin Los Navalucillos	39,25			
5,68	5,23	 3 CM-1455 x CM-401	 Dir. Los Navalmorales	34,02			
5,87	0,19	 4 CM-401	 Dir. Talavera	33,83			
6,98	1,11	 5 CM-401	 Fin Los Navalmorales	32,72			



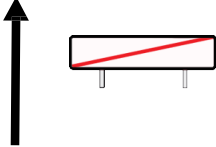

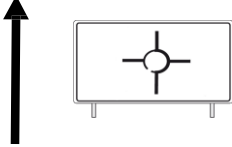

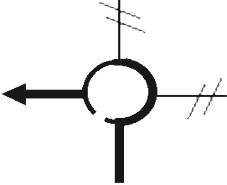

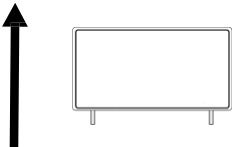

VI RS los Navalucillos

25 mayo 2024

Sección 2,3	Salida Asistencia	→	CH-4,7 El Gébalo	Distancia	Tiempo	Promedio	Sector 5,9
				39,70 Km	45 m	53 Km/h	
Distancia		DIRECCIÓN	INFORMACIÓN	Kms. Regresivos			
Total	Parcial						
7,40	0,42	  6 CM-401	 Dir. Santa Ana de Pusa	32,30			
7,59	0,19	 7 CM-401	 Dir. Santa Ana de Pusa	32,11			
13,66	6,07	  8 CM-401	 Dir. Alcaudete de la Jara	26,04			
14,70	1,04	  9 CM-401	 Santa Ana de Pusa	25,00			
15,36	0,67	  10 CM-401	 No Gas. 98	24,34			

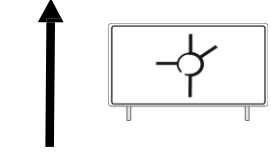

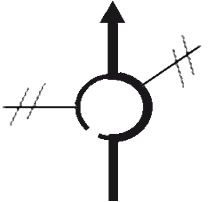

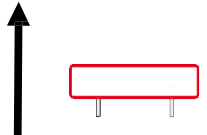

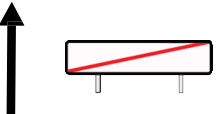

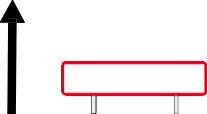

VI RS los Navalucillos

25 mayo 2024

Sección 2,3	Salida Asistencia	→	CH-4,7 El Géballo	Distancia	Tiempo	Promedio	Sector 5,9
				39,70 Km	45 m	53 Km/h	
Distancia		DIRECCIÓN		INFORMACIÓN		Kms. Regresivos	
Total	Parcial						
15,60	0,24	11	CM-401			Dir. Alcaudete de la Jara	24,10
15,75	0,15	12	CM-401			Fin Santa Ana de Pusa	23,95
17,94	2,19	13	CM-401			Dir. Alcaudete de la Jara	21,76
18,20	0,26	14	CM-401 x CM-4131			Dir. Retamoso	21,50
18,45	0,26	15	CM-4131			Dir. Retamoso	21,25






VI RS los Navalucillos

25 mayo 2024

Sección 2,3	Salida Asistencia	→	CH-4,7 El Gébalo	Distancia	Tiempo	Promedio	Sector 5,9
				39,70 Km	45 m	53 Km/h	
Distancia		DIRECCIÓN	INFORMACIÓN	Kms. Regresivos			
Total	Parcial						
19,92	1,47	16	 CM-4131	 Dir. Torrecilla de la Jara	19,78		
20,06	0,14	17	 CM-4131	 Dir. Torrecilla de la Jara	19,64		
20,49	0,43	18	 CM-4131	 Retamoso de la Jara	19,21		
20,89	0,40	19	 CM-4131	 Fin de Retamoso de la Jara	18,81		
26,12	5,23	20	 CM-4131	 Torrecilla de la Jara	13,58		



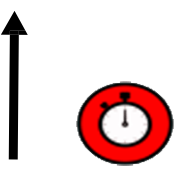

VI RS los Navalucillos

25 mayo 2024

Sección	Salida	→	CH-4,7	Distancia	Tiempo	Promedio	Sector
2,3	Asistencia		El Gébalo	39,70 Km	45 m	53 Km/h	5,9
Distancia		DIRECCIÓN		INFORMACIÓN			Kms. Regresivos
Total	Parcial						
26,19	0,08	21	CM-4131		Dir. La Fresneda	13,51	
26,32	0,12	22	CM-4131 x TO-1086		Dir. La Fresneda	13,38	
26,41	0,10	23	TO-1086		Dir. La Fresneda	13,29	
34,77	8,36	24	TO-1086 x TO-1190		Dir. La Fresneda	4,93	
35,90	1,12	25	TO-1190 x TO-1095		La Fresneda	3,81	

VI RS los Navalucillos

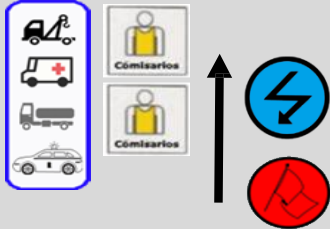


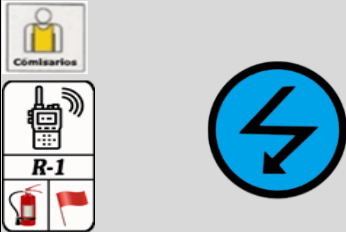

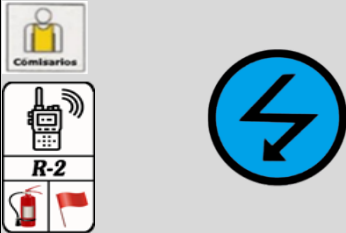




25 mayo 2024

Sección	Salida		CH-4,7	Distancia	Tiempo	Promedio	Sector
2,3	Asistencia	→	El Géballo	39,70 Km	45 m	53 Km/h	5,9
Distancia		DIRECCIÓN	INFORMACIÓN	Kms. Regresivos			
Total	Parcial						
36,44	0,55	 TO-1095	 Presa de Géballo	3,26			
39,70	3,26	C.H Previo T.C.  TO-1095	 Control Horario	0,00			

CONTINUAR EN PAGINA 7



















VI RS los Navalucillos

25 mayo 2024

Sección 3	TC-B1,B2 Navaltoril	→	CH-3A,6A, Reagrup.	Distancia	Tiempo	Promedio	Sector 11
				27,66 Km	35 m	48 Km/h	
Distancia		DIRECCIÓN	INFORMACIÓN			Kms. Regresivos	
Total	Parcial						
0,00	0,00	1	 <p>TO-1089</p>	 <p>Salida TC-B</p>	27,66		
1,51	1,51	2	 <p>TO-1089</p>	 <p>Radio 1</p>	26,15		
2,78	1,27	3	<p>Rasante</p>  <p>TO-1089</p>	 <p>Radio 2</p>	24,88		
3,86	1,08	4	<p>Finca los Jaronales</p>  <p>TO-1089</p>	 <p>Radio 3</p>	23,80		
5,54	1,68	5	 <p>TO-1089</p>	 <p>Radio 4</p>	22,12		

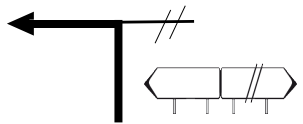

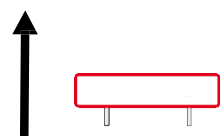

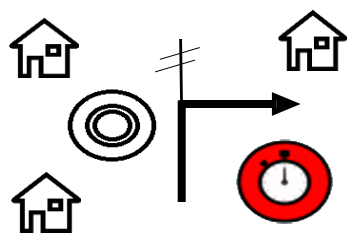

VI RS los Navalucillos

25 mayo 2024

Sección 3	TC-B1,B2 Navaltoril	→	CH-3A,6A, Reagrup.	Distancia	Tiempo	Promedio	Sector 11
				27,66 Km	35 m	48 Km/h	
Distancia		DIRECCIÓN	INFORMACIÓN	Kms. Regresivos			
Total	Parcial						
7,08	1,54	6  TO-1089	   Radio 5	20,58			
8,00	0,92	7  TO-1089	   Radio 6	19,66			
9,05	1,05	8   TO-1089	 Llegada TC-B	18,61			
9,24	0,19	9    TO-1089	 Control Stop	18,42			
10,00	0,76	10   TO-1089	 Fin Robledo del Buey	17,66			

VI RS los Navalucillos

25 mayo 2024

Sección 3	TC-B1,B2 Navaltoril	→	CH-3A,6A, Reagrup.	Distancia	Tiempo	Promedio	Sector 11
				27,66 Km	35 m	48 Km/h	
Distancia		DIRECCIÓN	INFORMACIÓN	Kms. Regresivos			
Total	Parcial						
10,10	0,10	 11 TO-1089 x CM-4155	 Dir. Los Navalucillos	17,56			
27,26	17,16	 12 CM-4155	 Los Navalucillos	0,40			
27,66	0,40	 13 CM-4155	 Fin RS - Parque Cerrado	0,00			